




MUNICIPIO DE ATITALAQUIA HIDALGO
 PLANTILLA FONDO DE APORTACIONES PARA LA INFRAESTRUCTURA SOCIAL MUNICIPAL
 DESTINO DEL GASTO FAISM
 4TO TRIMESTRE 2025
 EJERCICIO 2025



PROYECTO	TRIMESTRE	FOLIO	CATEGORIA	MONTO_C	FUENTES_F	NOMBRE	ID_ENTIDAD	ID_MUNICIPIO	TIPO_PR	CLASIFICACION	SUBCLASIFICACION	INSTITUCION	NUMERO_POBLA	MUJERES	HOMBRES	BENEFICIARIOS	METAS	TIPIC	GEOREFERENCIAS	FECHA_INI	FECHA_TERM	RECAUDADA	COMPROMETIDA	DEVENGADA	EJERCIDA	PAGADA	CONTRATOS	AVANCE_CARPE	ESTATUS_FLUJO	OBSEVISION	OBSERVACIONES			
Proyecto de Inversión de Infraestructura Social	4	56935	Inversión	831363.32	1363.32	109797	13	Hidalgo	10	Atitalaquia	Urbanización	Sin Identificar	Municipio de Atitalaquia	109797	5	44	46	0	1	{cve_municipio:10, localidad:8, direccion:Calle FEDERICO ANGELES Colonia TLAMACO 42970 TLAMACO (SAN GERONIMO TLAMACO), ATITALAQUIA ENTRE Calle CHE GUEVARA Y Calle PINO SUÁREZ Calle AQUILES SERDÁN LA OBRA DE ELECTRIFICACIÓN SE ENCUENTRA EN LA CALLE FEDERICO ANGELES Y CALLE, lon:-99.23625741, lat:20.02566191}}	22-09-2025	24-11-2025	831363.31	831363.31	0	0	0	0	{tipo_obra:Obra, numero_contrato: MAH-DOP-COP-2025/FAISM010013, contratista:DISEÑO Y CONSTRUCCION FAGE, S.A. DE C.V., convocante:MUNICIPIO DE ATITALAQUIA, monto:831363.31, importe_modifica do:831363.31}	{unidad_medida:Piezas, meta:10.0, meta_modificada:10.0}	{meta1: (unidad_medida:Piezas, meta:10.0, meta_modificada:10.0)}	{avance:0.0, ecto_IN:35/proy, En Ejecución, Validado avances}	Sin observación	{observación:Se valida sin constatar evidencia Física, trimestre:4.0, usuario:margothriverav, fecha:2026-01-16, obs2: (observación:Se valida sin constatar evidencia Física, trimestre:4.0, usuario:margothriverav, fecha:2026-01-16), obs3: (observación:Se valida sin constatar evidencia Física, trimestre:4.0, usuario:margothriverav, fecha:2026-01-16), obs4: (observación:Se valida sin constatar evidencia Física, trimestre:4.0, usuario:margothriverav, fecha:2026-01-16)}
Proyecto de Inversión de Infraestructura Social	4	56936	Inversión	444076.48	4076.48	61981	13	Hidalgo	10	Atitalaquia	Urbanización	Sin Identificar	Municipio de Atitalaquia	61981	5	36	34	0	1	{cve_municipio:10, localidad:7, direccion:Calle Oriente 2 Colonia Tlalminulpa 42970 TLALMINULPA, ATITALAQUIA ENTRE Cerrada Oriente 2 Y Avenida Luis Donaldo Colosio Calle Oriente 3 El tramo donde se realizará la electrificación es en los últimos 100.00 metros de la calle O, lon:-99.215199, lat:20.07069171}}	22-07-2025	26-08-2025	444076.48	444076.48	327930.87	327930.87	327930.87	327930.87	{tipo_obra:Obra, numero_contrato: MAH-DOP-COP-2025/FAISM010006, contratista:ELVIA TORRES PEREZ, convocante:MUNICIPIO DE ATITALAQUIA, monto:444076.48, importe_modifica do:444076.48}	{unidad_medida:Piezas, meta:6.0, meta_modificada:6.0}	{meta1: (unidad_medida:Piezas, meta:6.0, meta_modificada:6.0)}	{avance:3.0, ecto_IN:6/proy, En Ejecución, Validado avances}	Sin observación	{observación:Se valida sin constatar evidencia Física, trimestre:4.0, usuario:margothriverav, fecha:2026-01-16, obs2: (observación:Se valida sin constatar evidencia Física, trimestre:4.0, usuario:margothriverav, fecha:2026-01-16), obs3: (observación:Se valida sin constatar evidencia Física, trimestre:4.0, usuario:margothriverav, fecha:2026-01-16), obs4: (observación:Se valida sin constatar evidencia Física, trimestre:4.0, usuario:margothriverav, fecha:2026-01-16)}
Proyecto de Inversión de Infraestructura Social	4	56938	Inversión	227107.46	7107.46	62335	13	Hidalgo	10	Atitalaquia	Urbanización	Sin Identificar	Municipio de Atitalaquia	62335	5	23	22	0	1	{cve_municipio:10, localidad:7, direccion:Calle Oriente 3 Colonia Tlalminulpa 42970 TLALMINULPA, ATITALAQUIA ENTRE Calle Oriente 4 Y Calle Oriente 5 Avenida Luis Donaldo Colosio La Obra se encuentra en la Calle Oriente 3, entre la Calle Oriente 5 y Calle Oriente 5, Como r, lon:-99.22186725, lat:20.07449722}}	22-07-2025	26-08-2025	227107.46	227107.46	0	0	0	0	{tipo_obra:Obra, numero_contrato: MAH-DOP-COP-2025/FAISM010007, contratista:ELVIA TORRES PEREZ, convocante:MUNICIPIO DE ATITALAQUIA, monto:227107.46, importe_modifica do:227107.46}	{unidad_medida:Piezas, meta:3.0, meta_modificada:3.0}	{meta1: (unidad_medida:Piezas, meta:3.0, meta_modificada:3.0)}	{avance:0.0, ecto_IN:38/proy, En Ejecución, Validado avances}	Sin observación	{observación:Se valida sin constatar evidencia Física, trimestre:4.0, usuario:margothriverav, fecha:2026-01-16, obs2: (observación:Se valida sin constatar evidencia Física, trimestre:4.0, usuario:margothriverav, fecha:2026-01-16), obs3: (observación:Se valida sin constatar evidencia Física, trimestre:4.0, usuario:margothriverav, fecha:2026-01-16), obs4: (observación:Se valida sin constatar evidencia Física, trimestre:4.0, usuario:margothriverav, fecha:2026-01-16)}



2025	4	569339	Proyecto de Inversión	642717.72	2717.72}}	13	Hidalgo	10	Atitlaquia	Proyecto de Inversión de Infraestructura Social	Urbanización	Sin Identificar	Municipio de Atitlaquia	70097	5	42	38	{meta1: [unidad_medida:Piezas, meta:8.0, meta_modificada:8.0]}	{geo1: [cve_municipio:10, localidad:7, direccion:Calle PONIENTE 4 Pueblo TLALMINULPA, ATITALAQUIA ENTRE Calle SIN NOMBRE Y Calle NORTE 2 Calle PONIENTE 5 LA OBRA SE ENCUENTRA EN LA CALLE PONIENTE 4, ENTRE LA CALLE NORTE 2 Y PONIENTE 5, INICIARÁ LA OBRA FRENTE A, lon:-99.22402962, 1 lat:20.07526032]}	04-08-2025	02-10-2025	642717.72	642717.72	431533.64	431533.64	431533.64	431533.64	{tto1: [tipo_obra:Obras, numero_contrato: MAH-DOP-COP-2025/FAISM010008, contratista:ELVIA TORRES PEREZ, convocante:MUNICIPIO DE ATITALAQUIA, monto:642717.72, importe_modificado:642717.72]}	{meta1: [unidad_medida:PIEZAS, meta:255939, meta_modificada:255939]}	{obs1: [observación:Se valida sin constatar evidencia Física, trimestre:4.0, usuario:margothriverav, fecha:2026-01-16], obs2: [observación:Se valida sin constatar evidencia Física, trimestre:4.0, usuario:margothriverav, fecha:2026-01-16], obs3: [observación:Se valida sin constatar evidencia Física, trimestre:4.0, usuario:margothriverav, fecha:2026-01-16], obs4: [observación:Se valida sin constatar evidencia Física, trimestre:4.0, usuario:margothriverav, fecha:2026-01-16]}
------	---	--------	-----------------------	-----------	-----------	----	---------	----	------------	-------------------------------------------------	--------------	-----------------	-------------------------	-------	---	----	----	----------------------------------------------------------------	--------------------------------------------------------------------------------------------------------------------------------------------------------------------------------------------------------------------------------------------------------------------------------------------------------------	------------	------------	-----------	-----------	-----------	-----------	-----------	-----------	----------------------------------------------------------------------------------------------------------------------------------------------------------------------------------------------	----------------------------------------------------------------------	----------------------------------------------------------------------------------------------------------------------------------------------------------------------------------------------------------------------------------------------------------------------------------------------------------------------------------------------------------------------------------------------------------------------------------------------------------------------------------------------

2025	4	569327	Proyecto de Inversión	451628.65	1628.65}}	13	Hidalgo	10	Atitlaquia	Proyecto de Inversión de Infraestructura	Agua y saneamiento	Sin Identificar	Municipio de Atitlaquia	79156	5	26	29	{meta1: [unidad_medida:Metros lineales, meta:352.53, meta_modificada:352.53]}	{geo1: [cve_municipio:10, localidad:8, direccion:Calle XINDHO Colonia TLAMACO 47970 TLAMACO (SAH GERONIMO TLAMACO), ATITALAQUIA ENTRE Avenida FERROCARRIL NTE. Y Calle SIN NOMBRE Calle SIN NOMBRE LA OBRA SE ENCUENTRA EN LA CALLE XINDHO, ENTRE LA AVENIDA FERROCARRIL NTE. Y CALLE 5, lon:-99.22342207, 1 lat:20.03211232]}	25-08-2025	28-11-2025	451628.65	451628.65	444185.37	444185.37	444185.37	444185.37	{tto1: [tipo_obra:Servicios, numero_contrato: MAH-DOP-COP-2025/FAISM010009, contratista:ZAZIL INGENIERIA CONSTRUCCION Y ACABADOS, S.A. DE CV., convocante:MUNICIPIO DE ATITALAQUIA, monto:451628.65, importe_modificado:451628.65]}	{meta1: [unidad_medida:METROS LINEALES, meta:277, meta_modificada:277]}	{obs1: [observación:Se valida sin constatar evidencia Física, trimestre:4.0, usuario:margothriverav, fecha:2026-01-16], obs2: [observación:Se valida sin constatar evidencia Física, trimestre:4.0, usuario:margothriverav, fecha:2026-01-16], obs3: [observación:Se valida sin constatar evidencia Física, trimestre:4.0, usuario:margothriverav, fecha:2026-01-16], obs4: [observación:Se valida sin constatar evidencia Física, trimestre:4.0, usuario:margothriverav, fecha:2026-01-16]}
------	---	--------	-----------------------	-----------	-----------	----	---------	----	------------	------------------------------------------	--------------------	-----------------	-------------------------	-------	---	----	----	-------------------------------------------------------------------------------	--------------------------------------------------------------------------------------------------------------------------------------------------------------------------------------------------------------------------------------------------------------------------------------------------------------------------------	------------	------------	-----------	-----------	-----------	-----------	-----------	-----------	-------------------------------------------------------------------------------------------------------------------------------------------------------------------------------------------------------------------------------------	-------------------------------------------------------------------------	----------------------------------------------------------------------------------------------------------------------------------------------------------------------------------------------------------------------------------------------------------------------------------------------------------------------------------------------------------------------------------------------------------------------------------------------------------------------------------------------



2025	4	569328	Proyecto de Inversión	776407.58	6407.58}}	13	Hidalgo	10	Atitlaquia	Proyecto de Inversión de Infraestructura Social	Urbanización	Sin Identificar	Municipio de Atitlaquia	76484	5	59	56	{meta1: [unidad_medida:Piezas, meta:12.0, meta_modificada:12.0]}	{geo1: [cve_municipio:10, localidad:2, direccion:Calle NICOLAS BRAVO Colonia CARDONAL 42970 CARDONAL, ATITALAQUIA ENTRE Avenida BENITO JUÁREZ Y Calle FELIPE ÁNGELES Calle GUILLERMO PRIETO LA OBRA DE LA ELECTRIFICACION SE ENCUENTRA EN LA CALLE NICOLAS BRAVO, ENTRE LA CALLE BENITO, lon:-99.23350184, 1 lat:20.06355572]}	25-08-2025	21-11-2025	776407.58	776407.58	0	0	0	0	{tto1: [tipo_obra:Obras, numero_contrato: MAH-DOP-COP-2025/FAISM010010, contratista:ELVIA TORRES PEREZ, convocante:MUNICIPIO DE ATITALAQUIA, monto:776407.58, importe_modificado:776407.58]}	{meta1: [unidad_medida:PIEZAS, meta:2569328, meta_modificada:2569328]}	{obs1: [observación:Se valida sin constatar evidencia Física, trimestre:4.0, usuario:margothriverav, fecha:2026-01-16], obs2: [observación:Se valida sin constatar evidencia Física, trimestre:4.0, usuario:margothriverav, fecha:2026-01-16], obs3: [observación:Se valida sin constatar evidencia Física, trimestre:4.0, usuario:margothriverav, fecha:2026-01-16], obs4: [observación:Se valida sin constatar evidencia Física, trimestre:4.0, usuario:margothriverav, fecha:2026-01-16]}
------	---	--------	-----------------------	-----------	-----------	----	---------	----	------------	-------------------------------------------------	--------------	-----------------	-------------------------	-------	---	----	----	------------------------------------------------------------------	--------------------------------------------------------------------------------------------------------------------------------------------------------------------------------------------------------------------------------------------------------------------------------------------------------------------------------	------------	------------	-----------	-----------	---	---	---	---	----------------------------------------------------------------------------------------------------------------------------------------------------------------------------------------------	------------------------------------------------------------------------	----------------------------------------------------------------------------------------------------------------------------------------------------------------------------------------------------------------------------------------------------------------------------------------------------------------------------------------------------------------------------------------------------------------------------------------------------------------------------------------------



2025	HID250302 de 4 569330	Proyecto de inversión	434103.35	434103.35	64049	13	Hidalgo	10	Atitlaquia	Proyecto de Inversión de Infraestructura Social Urbanización	Sin identificar	Municipio de Atitlaquia	64049	5	42	33	{meta1: {unidad_medida:Piezas, meta:8.0, meta_modificada:8.0}}	{geo1: {cve_municipio:10, localidad:6, direccion:Calle LUIS G. URBINA Pueblo TEZOQUIPA 42970 TEZOQUIPA, ATITLAQUIA ENTRE Calle Victor Hugo Y Calle Francisco González Bocanegra Avenida Amado Nervo La Obra se encuentra en la Calle Luis G. Urbina, entre la Calle Francisco González, lon-99.20844506, 1 lat:20.0593188}}	21-07-2025	18-09-2025	434103.35	434103.35	434103.35	434103.35	434103.35	434103.35	{ctto1: {tipo_obra:Obra, numero_contrato: MAH-DOP-COP-2025/FAISM01004, contratista:CARLOS DAVID RODRIGUEZ URIBE, convocante:MUNICIPIO DE ATITLAQUIA, monto:434103.35, importe_modificado:434103.35}}	{meta1: {unidad_medida:Piezas, meta:8.0, meta_modificada:8.0}}	{(2569330/proyecto_INICIO, 2569330/proyecto_FIN, 2569330/proyecto_PR, 2569330/proyecto_OCESO, 2569330/proyecto_FIN, 2569330/proyecto_PR, 2569330/proyecto_OCESO)}	Terminado	Validado	Sin observaciones	{obs1: {observación:Se valida sin constatar evidencia Física, trimestre:4.0, usuario:margothriverav, fecha:2026-01-16}, obs2: {observación:Se valida sin constatar evidencia Física, trimestre:4.0, usuario:margothriverav, fecha:2026-01-16}, obs3: {observación:Se valida sin constatar evidencia Física, trimestre:4.0, usuario:margothriverav, fecha:2026-01-16}, obs4: {observación:Se valida sin constatar evidencia Física, trimestre:4.0, usuario:margothriverav, fecha:2026-01-16}}
------	-----------------------	-----------------------	-----------	-----------	-------	----	---------	----	------------	--------------------------------------------------------------	-----------------	-------------------------	-------	---	----	----	----------------------------------------------------------------	-----------------------------------------------------------------------------------------------------------------------------------------------------------------------------------------------------------------------------------------------------------------------------------------------------------------------------	------------	------------	-----------	-----------	-----------	-----------	-----------	-----------	------------------------------------------------------------------------------------------------------------------------------------------------------------------------------------------------------	----------------------------------------------------------------	-------------------------------------------------------------------------------------------------------------------------------------------------------------------	-----------	----------	-------------------	----------------------------------------------------------------------------------------------------------------------------------------------------------------------------------------------------------------------------------------------------------------------------------------------------------------------------------------------------------------------------------------------------------------------------------------------------------------------------------------------

2025	HID250302 de 4 569331	Proyecto de inversión	1183000	83000.00	83128	13	Hidalgo	10	Atitlaquia	Proyecto de Inversión de Infraestructura Social Urbanización	Sin identificar	Municipio de Atitlaquia	83128	5	77	73	{meta1: {unidad_medida:Metros Cuadrados, meta:1824.15, meta_modificada:1824.15}}	{geo1: {cve_municipio:10, localidad:2, direccion:Calle GRANADITAS Colonia CARDONAL, ATITLAQUIA ENTRE Calle LEONA VICARIO Y Calle I. LÓPEZ VICARIO Cerrada MARIANO MATAMOROS LA CALLE SE LOCALIZA ENTRE LAS CALLES IGNACIO LÓPEZ RAYÓN Y CALLE LEONA VICARIO A UN COSTAD, lon:-99.23095445, 1 lat:20.04944077}}	01-09-2025	28-11-2025	1183000	1183000	1183000	1183000	1183000	{ctto1: {tipo_obra:Obra, numero_contrato: MAH-DOP-COP-2025/FAISM010011, contratista:ACCION INGENIERIA Y CONSTRUCCION, convocante:MUNICIPIO DE ATITLAQUIA, monto:1183000.0, importe_modificado:1183000.0}}	{meta1: {unidad_medida:Metros Cuadrados, meta:1824.15, meta_modificada:1824.15}}	{(2569331/proyecto_INICIO, 2569331/proyecto_FIN, 2569331/proyecto_PR, 2569331/proyecto_OCESO, 2569331/proyecto_FIN, 2569331/proyecto_PR, 2569331/proyecto_OCESO)}	Terminado	Validado	Sin observaciones	{obs1: {observación:Se valida sin constatar evidencia Física, trimestre:4.0, usuario:margothriverav, fecha:2026-01-16}, obs2: {observación:Se valida sin constatar evidencia Física, trimestre:4.0, usuario:margothriverav, fecha:2026-01-16}, obs3: {observación:Se valida sin constatar evidencia Física, trimestre:4.0, usuario:margothriverav, fecha:2026-01-16}, obs4: {observación:Se valida sin constatar evidencia Física, trimestre:4.0, usuario:margothriverav, fecha:2026-01-16}}
------	-----------------------	-----------------------	---------	----------	-------	----	---------	----	------------	--------------------------------------------------------------	-----------------	-------------------------	-------	---	----	----	----------------------------------------------------------------------------------	----------------------------------------------------------------------------------------------------------------------------------------------------------------------------------------------------------------------------------------------------------------------------------------------------------------	------------	------------	---------	---------	---------	---------	---------	-----------------------------------------------------------------------------------------------------------------------------------------------------------------------------------------------------------	----------------------------------------------------------------------------------	-------------------------------------------------------------------------------------------------------------------------------------------------------------------	-----------	----------	-------------------	----------------------------------------------------------------------------------------------------------------------------------------------------------------------------------------------------------------------------------------------------------------------------------------------------------------------------------------------------------------------------------------------------------------------------------------------------------------------------------------------

2025	HID250302 de 4 569332	Proyecto de inversión	545114.13	5114.13	87555	13	Hidalgo	10	Atitlaquia	Proyecto de Inversión de Infraestructura Social Urbanización	Sin identificar	Municipio de Atitlaquia	87555	5	58	62	{meta1: {unidad_medida:Metros Cuadrados, meta:854.7, meta_modificada:854.7}}	{geo1: {cve_municipio:10, localidad:2, direccion:Cerrada ABASOLO Colonia CARDONAL 42970 CARDONAL, ATITLAQUIA ENTRE Calle PLAN DE AYALA Y Calle GRANADITAS Cerrada MARIANO MATAMOROS LA CALLE SE LOCALIZA ENTRE LAS CALLES CERRADA MARIANO MATAMOROS Y CANAL DENDHO, COMO REFERENCIA SE, lon:-99.23012296, 1 lat:20.04971541}}	01-09-2025	28-11-2025	545114.13	545114.13	545114.13	545114.13	545114.13	{ctto1: {tipo_obra:Obra, numero_contrato: MAH-DOP-COP-2025/FAISM010012, contratista:GRUPO DC EXPANSION, S.A. DE C.V., convocante:MUNICIPIO DE ATITLAQUIA, monto:545114.13, importe_modificado:545114.13}}	{meta1: {unidad_medida:Metros Cuadrados, meta:854.7, meta_modificada:854.7}}	{(2569332/proyecto_INICIO, 2569332/proyecto_FIN, 2569332/proyecto_PR, 2569332/proyecto_OCESO, 2569332/proyecto_FIN, 2569332/proyecto_PR, 2569332/proyecto_OCESO)}	Terminado	Validado	Sin observaciones	{obs1: {observación:Se valida sin constatar evidencia Física, trimestre:4.0, usuario:margothriverav, fecha:2026-01-16}, obs2: {observación:Se valida sin constatar evidencia Física, trimestre:4.0, usuario:margothriverav, fecha:2026-01-16}, obs3: {observación:Se valida sin constatar evidencia Física, trimestre:4.0, usuario:margothriverav, fecha:2026-01-16}, obs4: {observación:Se valida sin constatar evidencia Física, trimestre:4.0, usuario:margothriverav, fecha:2026-01-16}}
------	-----------------------	-----------------------	-----------	---------	-------	----	---------	----	------------	--------------------------------------------------------------	-----------------	-------------------------	-------	---	----	----	------------------------------------------------------------------------------	-------------------------------------------------------------------------------------------------------------------------------------------------------------------------------------------------------------------------------------------------------------------------------------------------------------------------------	------------	------------	-----------	-----------	-----------	-----------	-----------	-----------------------------------------------------------------------------------------------------------------------------------------------------------------------------------------------------------	------------------------------------------------------------------------------	-------------------------------------------------------------------------------------------------------------------------------------------------------------------	-----------	----------	-------------------	----------------------------------------------------------------------------------------------------------------------------------------------------------------------------------------------------------------------------------------------------------------------------------------------------------------------------------------------------------------------------------------------------------------------------------------------------------------------------------------------



2025	4	HID250302 de 569334	Proyecto de inversión	447888.61	7888.61}}	63141	13	Hidalgo	10	Atitlaquia	Proyecto de Inversión de Infraestructura Social	Urbanización	Sin identificar	Municipio de Atitlaquia	63141	5	18	17	{meta1: {unidad_medida:Piezas, meta:8.0, meta_modificada:8.0}}	{geo1: {cve_municipio:10, localidad:8, direccion:Calle Carrillo Puerto Colonia Tlamaco 42970 TLAMACO (SAN GERÓNIMO TLAMACO). ATITALAQUIA ENTRE Calle Flores Magón Y Avenida Pino Suarez Calle Emilio Portes Gil La Obra a electrificar se encuentra en la Calle Carrillo Puerto, entre , lon:-99.23592281, 1 lat:20.02995433}}	21-07-2025	22-08-2025	447888.61	447888.61	447888.61	447888.61	447888.61	447888.61	{ctto1: {tipo_obra:Obra, numero_contrato: MAH-DOP-COP-2025/FAISM010005, contratista:CARLOS DAVID RODRIGUEZ URIBE, convocante:MUNICIPIO DE ATITALAQUIA, monto:447888.61, importe_modificado:447888.61}}	{meta1: {unidad_medida:Piezas, meta:8.0, meta_modificada:8.0}}	2569334/proyecto_FIN	Terminado	Validado	Sin observaciones	{obs1: {observación:Se valida sin constatar evidencia Física, trimestre:4.0, usuario:margothriverav, fecha:2026-01-16}, obs2: {observación:Se valida sin constatar evidencia Física, trimestre:4.0, usuario:margothriverav, fecha:2026-01-16}, obs3: {observación:Se valida sin constatar evidencia Física, trimestre:4.0, usuario:margothriverav, fecha:2026-01-16}, obs4: {observación:Se valida sin constatar evidencia Física, trimestre:4.0, usuario:margothriverav, fecha:2026-01-16}}
2025	4	HID250302 de 569340	Proyecto de inversión	407663.01	7663.01}}	72523	13	Hidalgo	10	Atitlaquia	Proyecto de Inversión de Infraestructura Social	Urbanización	Sin identificar	Municipio de Atitlaquia	72523	5	21	19	{meta1: {unidad_medida:Piezas, meta:3.0, meta_modificada:3.0}}	{geo1: {cve_municipio:10, localidad:13, direccion:Calle FRANCISCO MARIQUEZ Colonia La Canteras 42976 LA CANTERA, ATITALAQUIA ENTRE Calle Juan Escutia Y Calle Sin Nombre Calle Santos Degollado La Obra a electrificar se encuentra en la Calle Francisco Márquez, entre la Calle Juan Esc, lon:-99.18420081, 1 lat:20.05824244}}	28-07-2025	26-09-2025	407663.01	407663.01	407663.01	407663.01	407663.01	407663.01	{ctto1: {tipo_obra:Obra, numero_contrato: MAH-DOP-COP-2025/FAISM010002, contratista:CARLOS DAVID RODRIGUEZ URIBE, convocante:MUNICIPIO DE ATITALAQUIA, monto:407663.01, importe_modificado:407663.01}}	{meta1: {unidad_medida:Piezas, meta:3.0, meta_modificada:3.0}}	256934/proyecto_FIN	Terminado	Validado	Sin observaciones	{obs1: {observación:Se valida sin constatar evidencia Física, trimestre:4.0, usuario:margothriverav, fecha:2026-01-16}, obs2: {observación:Se valida sin constatar evidencia Física, trimestre:4.0, usuario:margothriverav, fecha:2026-01-16}, obs3: {observación:Se valida sin constatar evidencia Física, trimestre:4.0, usuario:margothriverav, fecha:2026-01-16}, obs4: {observación:Se valida sin constatar evidencia Física, trimestre:4.0, usuario:margothriverav, fecha:2026-01-16}}

