



DIAGNÓSTICO

PROGRAMA PRESUPUESTARIO

EDUC21 FOMENTO DE LA EDUCACIÓN, LA CULTURA, EL ARTE Y PROMOCIÓN TURÍSTICA.

20
25





La creación del programa presupuestario denominado Fomento de la Educación, la Cultura, el Arte y Promoción Turística, a cargo de la Dirección de Educación, Arte, Cultura, y Turismo, responde a las diferentes necesidades que demandan los atitalaqueses, por lo que es fundamental identificar áreas clave que necesitan atención y donde se puede optimizar la asignación de recursos.

Atitalaquia es un municipio con una rica tradición histórica y cultural, sin embargo, a pesar de su potencial, el desarrollo cultural, educativo, artístico y turístico ha enfrentado limitaciones debido a recursos insuficientes y una infraestructura que necesita ser fortalecida. El fomento de estos sectores no solo mejora la calidad de vida de los habitantes, sino que también puede ser una vía importante para el desarrollo económico del municipio, especialmente a través del turismo y la integración de la comunidad en actividades culturales y artísticas.

Las siguientes problemáticas justifican la necesidad de un programa presupuestario enfocado en la educación, la cultura, el arte y la promoción turística:

- **Baja promoción turística:** Atitalaquia tiene un potencial turístico significativo debido a su historia y su ubicación en la región, pero carece de estrategias de promoción y un desarrollo adecuado de infraestructura para atraer a turistas, lo que limita su crecimiento económico en este ámbito.
- **Desconocimiento del patrimonio cultural:** A pesar de contar con elementos culturales y tradicionales valiosos, hay un desconocimiento generalizado entre la población sobre la importancia de su patrimonio cultural y natural, lo que reduce la capacidad de aprovechamiento de estos recursos.
- **Desinterés en actividades culturales y artísticas:** La falta de programas de formación y exposición artística limita la creatividad de los jóvenes y adultos en la comunidad, así como su participación en actividades culturales locales.

De acuerdo al INEGI, Atitalaquia está integrado de la siguiente manera:

Para el año 2020, según el Catálogo de Localidades, el municipio cuenta con 20 localidades:

Código INEGI	Localidad	Población (2020)	Porcentaje del Total Municipal (%)	Ámbito de la Población	Categoría de la Población
130100002	Cardonal	12,081	38.32	Urbano	Pueblo
130100001	Atitalaquia	6,924	21.96	Urbano	Cabecera Municipal
130100008	San Gerónimo Tlamaco	3,885	12.32	Urbano	Comunidad
130100006	Tezoquipa	3,416	10.84	Urbano	Comunidad



130100007	Tlalminulpa	2,797	8.87	Urbano	Comunidad
130100012	Unidad Habitacional Antonio Osorio de León (Bojay)	1,996	6.33	Rural	Comunidad
130100014	Colonia Refinería (Colonia de los Ingenieros)	221	0.70	Rural	Ranchería
130100013	La Cantera	98	0.31	Rural	Ranchería
130100028	Los Cedros	24	0.08	Rural	Ranchería
130100026	La Vega	18	0.06	Rural	Ranchería
130100025	Ejido de San Luis	16	0.05	Rural	Ranchería
130100033	Ejido San Isidro Bojayito (El Monte)	15	0.05	Rural	Ranchería
130100032	Tula [Parque Industrial]	10	0.03	Rural	Ranchería
130100010	San Isidro Bojayito (Ex-Hacienda Bojayito)	7	0.02	Rural	Ranchería
130100017	La Loma de Ixtzacuala (La Loma)	5	0.02	Rural	Ranchería
130100034	Ejido de Tlalminulpa (El Salitre)	4	0.01	Rural	Ranchería
130100011	Rancho Chihuahua	3	0.01	Rural	Ranchería
130100024	Ejido San Luis	2	0.01	Rural	Ranchería
130100009	San José Bojay el Grande	2	0.01	Rural	Ranchería
130100029	Magueyal Viejo	1	0.00	Rural	Ranchería



INFORMACIÓN DEMOGRÁFICA

En julio de 2024, el Consejo Nacional de Población (CONAPO), presentó la Conciliación Demográfica de México y los primeros resultados de las Proyecciones de Población 2020-2070, para los próximos 50 años.

De acuerdo con la Conciliación Demográfica 1950-2020, el volumen de la población de México en 2024 asciende a 132.3 millones de personas, la tasa de crecimiento es de 0.9 por ciento y el promedio actual de la fecundidad es de 1.91 hijas/os por mujer.

Se estima que llegaremos al tope del crecimiento en el año 2052, al alcanzar el volumen de 147 millones de habitantes, en los siguientes años la población mexicana va a empezar a descender.

El grupo de jóvenes, que hoy conforma el mayor volumen (la mitad de la población tiene menos de 30 años), para el 2070 triplicará el número de personas mayores de 60 años, 48.4 millones, representando 34.2 por ciento del total de la población; y llegarán a ser 38.8 millones, las personas de 65 años y más.

En 2024, el estado de Hidalgo registra una población total de 3 millones 264 mil personas, una esperanza de vida al nacer es de 70.6 años para los hombres y 77 años para las mujeres; una tasa global de fecundidad de 1.6 hijas/os por mujer en edad reproductiva.

En el año 2040 la población hidalguense ascenderá a 3,697,074 habitantes, de los cuales 1,950,405 serán mujeres y 1,746,669 hombres, la tasa de crecimiento será 5 por cada mil personas; la esperanza de vida se ubicará en 77.1 años para las mujeres será de 80.6 años y los hombres de 73.8 años. La tasa global de fecundidad es de 1.35 hijas/os por mujer en edad reproductiva. Los municipios como Pachuca, Mineral de la Reforma, Zempoala, San Agustín Tlaxiaca, Tizayuca, Tulancingo, Tepeji del Río, Tula, Atotonilco de Tula, **Atitalaquia**, Huichapan, Ixmiquilpan, Huejutla y Zacualtipán seguirán con una tendencia positiva en cuanto a crecimiento poblacional durante los próximos 15 años, representando más de la mitad del total de la población estatal para el 2040.

INFORMACIÓN DEMOGRÁFICA	
Superficie Territorial (en km ²) :	62.50 km ²
Densidad de población (habitantes/km ²) :	504.40 hab/km ²
<i>Fuente: SIGEH con datos del INEGI. Marco Geoestadístico Nacional</i>	
Población Urbana :	92.32%
Población Rural :	7.68%
<i>Fuente: SIGEH con datos del INEGI. Catálogo único de Claves de Áreas Geoestadísticas Estatales, Municipales y Localidades</i>	
Número Total Poblacional :	31,525



Porcentaje de la Población Total Estatal :	1.02%
Población Total Mujeres :	16,044
Población Total Hombres :	15,481
Población Infantil (0 a 14 años) y su porcentaje de la población municipal total :	7,463
	23.67%
Población Juvenil (15 a 29 años) y su porcentaje de la población municipal total:	7,563
	23.99%
Población Adulta Mayor (60 años y más) porcentaje de la población municipal total:	3,805
	12.07%
Población de 18 años o más y su porcentaje de la población municipal total :	22,407
	71.08%
Población de 3 años y más, hablantes de lenguas indígenas :	193
La población de 3 años y más que habla al menos una lengua indígena fue 193 personas, lo que corresponde a 0.61% del total de la población de Atitalaquia. Las lenguas indígenas más habladas fueron Zapoteco (41 habitantes), Otomí (37 habitantes) y Tarasco (32 habitantes).	
Fuente: SIGEH con datos del INEGI. Censo de Población y Vivienda 2020. Cuestionario Básico. Población. Etnicidad	

ATRATIVOS CULTURALES Y TURÍSTICOS

Monumentos Históricos:



doctrina franciscana.

Mención especial merece la Parroquia de “San Miguel Arcángel” en su centro histórico, pues simboliza el valor cultural de Atitalaquia. Su construcción data de 1563, de estilo barroco churrigüesco. Inscrita con el folio 00171 en el Registro público de monumentos y zonas arqueológicas del Instituto Nacional de Antropología e Historia (INAH), por lo que está protegida por la Federación. Es una iglesia muy antigua que se construyó en la época de la conquista, con



El templo con planta de cruz latina tiene un eje longitudinal de oriente a poniente, está construida de mampostería de caliza, sus ángulos están reforzados con sillares de cantera colorada, esta forrada con bóveda de cañón corrido. La fachada principal es de estilo churrigueresco de un estilo barroco mexicano del siglo XVIII, está formada por tres cuerpos entre dos gruesos contrafuertes adornados con partes de pirámide y protuberancias onduladas representando motivos tomados de la fauna, los entrepaños son ocupados por pequeños nichos en los cuales se admiran estatuas de santos. El primer cuerpo se contempla una puerta formada por un vano de medio punto; en el segundo se contempla una ventana rectangular con círculos de cada lado por la que entra luz natural que alumbra al coro y el tercero es un nicho con la estatua de San Miguel Arcángel, entre dos pilastras, y finalmente se observa un remate en la terminación de dos curvas que convergen en una cruz. En el ángulo noroeste del templo, se alza una torre cuadrangular de dos cuerpos de cantera roja, con pilastras en las aristas y con vanos en los cuatro costados, en el primero podemos observar tres campanas y una en el segundo coronándose el conjunto con una capilla semiesférica con una cruz, la base de la torre tiene una pequeña puerta que por el interior del templo da acceso a una escalera de caracol con peldaños de una sola pieza construida con cantera colorada donde el núcleo lo forman los mismos escalones que conducen al coro a la parte superior de la bóveda y a los cuerpos del campanario.



También, dentro de los monumentos históricos encontramos a la entrada del municipio la de Don Miguel Hidalgo y Costilla.

Se ha dado difusión a sus atractivos arquitectónicos como son: Hacienda de San Miguel, Xingu (Chingú), la Hacienda de San José Bojay y la Hacienda Bojayito. Que han sido parte de la maravillosa historia del lugar, lo que lo hace más emblemático.

Hacienda de San Miguel Chingú






Porcentaje de la Población Total Estatal :	1.02%
Población Total Mujeres :	16,044
Población Total Hombres :	15,481
Población Infantil (0 a 14 años) y su porcentaje de la población municipal total :	7,463
	23.67%
Población Juvenil (15 a 29 años) y su porcentaje de la población municipal total:	7,563
	23.99%
Población Adulta Mayor (60 años y más) porcentaje de la población municipal total:	3,805
	12.07%
Población de 18 años o más y su porcentaje de la población municipal total :	22,407
	71.08%
Población de 3 años y más, hablantes de lenguas indígenas :	193
La población de 3 años y más que habla al menos una lengua indígena fue 193 personas, lo que corresponde a 0.61% del total de la población de Atitalaquia. Las lenguas indígenas más habladas fueron Zapoteco (41 habitantes), Otomí (37 habitantes) y Tarasco (32 habitantes).	
Fuente: SIGEH con datos del INEGI. Censo de Población y Vivienda 2020. Cuestionario Básico. Población. Etnicidad	

ATRATIVOS CULTURALES Y TURÍSTICOS

Monumentos Históricos



con doctrina franciscana.

Mención especial merece la parroquia de San Miguel Arcángel en su centro histórico, pues simboliza el valor cultural de Atitalaquia. Su construcción data de 1563; de estilo barroco churrigüesco; inscrita con el folio 00171 en el Registro Público de Monumentos y Zonas Arqueológicas del Instituto Nacional de Antropología e Historia (INAH), por lo que está protegida por la Federación. Es una iglesia muy antigua que se construyó en la época de la conquista,




El templo con planta de cruz latina tiene un eje longitudinal de oriente a poniente, está construida de mampostería de caliza, sus ángulos están reforzados con sillares de cantera colorada, esta forrada con bóveda de cañón corrido. La fachada principal es de estilo churrigueresco de un estilo barroco mexicano del siglo XVIII, está formada por tres cuerpos entre dos gruesos contrafuertes adornados con partes de pirámide y protuberancias onduladas representando motivos tomados de la fauna, los entropaños son ocupados por pequeños nichos en los cuales se admiran estatuas de santos. El primer cuerpo se contempla una puerta formada por un vano de medio punto; en el segundo se contempla una ventana rectangular con círculos de cada lado por la que entra luz natural que alumbra al coro y el tercero es un nicho con la estatua de San Miguel Arcángel, entre dos pilastras, y, finalmente, se observa un remate en la terminación de dos curvas que convergen en una cruz. En el ángulo noroeste del templo, se alza una torre cuadrangular de dos cuerpos de cantera roja, con pilastras en las aristas y con vanos en los cuatro costados, en el primero podemos observar tres campanas y una en el segundo coronándose el conjunto con una capilla semiesférica con una cruz, la base de la torre tiene una pequeña puerta que por el interior del templo da acceso a una escalera de caracol con peldaños de una sola pieza construida con cantera colorada donde el núcleo lo forman los mismos escalones que conducen al coro a la parte superior de la bóveda y a los cuerpos del campanario.



También, dentro de los monumentos históricos encontramos a la entrada del municipio la de Don Miguel Hidalgo y Costilla.

Se ha dado difusión a sus atractivos arquitectónicos como son: Hacienda de San Miguel, Xingu (Chingú), la hacienda de San José Bojay y la hacienda Bojayito. Que han sido parte de la maravillosa historia del lugar, lo que lo hace más emblemático.





Fiestas, danzas y tradiciones

Dentro de las fiestas del Municipio se encuentran:

- La fiesta que se celebra el día 2 de febrero de cada año, se conmemora la purificación de La Candelaria y se hace la bendición de las semillas;
- La fundación del pueblo de Atitalaquia que se conmemora cada 22 de febrero;
- El 27 de septiembre, se realiza el Desfile Cívico Patrio, en donde se conmemora la culminación de la Guerra de Independencia, y la entrada del Ejército Trigarante a la Ciudad de México. Es el único municipio del Estado que festeja esa fecha emblemática de México.
- La del 1 y 2 de noviembre festividades de los muertos y
- El 12 de diciembre, fiesta en honor de la Virgen de Guadalupe.

GASTRONOMÍA: El platillo más tradicional de este municipio es la barbacoa de carnero o de pollo, las quesadillas de sangre, las carnitas, chicharrones de puerco, el cuero del puerco frito en su propia manteca, los gualumbos (flores de maguey), y otras hierbas silvestres que se colectan en esa tierra. Atitalaquia se le otorga la Declaratoria de “PUEBLO CON SABOR”, en agosto del año 2022, por sus típicos tlacoyos.

- **DULCES:** Los dulces típicos son el piloncillo y conservas de frutas.
- **BEBIDAS:** La bebida tradicional es el pulque y sus famosos llamados curados con fruta.

INFORMACIÓN – TURISMO	
Hoteles :	3
Moteles :	1
Restaurantes :	6
Fuente: SIGEH con datos del INEGI. México en Cifras. Hidalgo. Tabulados de Integración 2023. Turismo	
INFORMACIÓN – CULTURA	
Bibliotecas Públicas :	3
Centros y Unidades Deportivas :	3
Fuente: SIGEH con datos de la SEPH. Registros Administrativos 2023	



- La fiesta que se celebra el día 2 de febrero de cada año, se conmemora la purificación de La Candelaria y se hace la bendición de las semillas;
- La fundación del pueblo de Atitalaquia que se conmemora cada 22 de febrero;
- El 27 de septiembre, se realiza el Desfile Cívico Patrio, en donde se conmemora la culminación de la Guerra de Independencia, y la entrada del Ejército Trigarante a la Ciudad de México. Es el único municipio del Estado que festeja esa fecha emblemática de México.
- La del 1 y 2 de noviembre festividades de los muertos y
- El 12 de diciembre, fiesta en honor de la Virgen de Guadalupe.

GASTRONOMÍA: El platillo más tradicional de este municipio es la barbacoa de carnero o de pollo, las quesadillas de sangre, las carnitas, chicharrones de puerco, el cuero del puerco frito en su propia manteca, los gualumbos (flores de maguey), y otras hierbas silvestres que se colectan en esa tierra. Atitalaquia se le otorga la Declaratoria de “PUEBLO CON SABOR”, en agosto del año 2022, por sus típicos tlacoyos.

- **DULCES:** Los dulces típicos son el piloncillo y conservas de frutas.
- **BEBIDAS:** La bebida tradicional es el pulque y sus famosos llamados curados con fruta.

INFORMACIÓN – TURISMO	
Hoteles :	3
Moteles :	1
Restaurantes :	6
Fuente: SIGEH con datos del INEGI. México en Cifras. Hidalgo. Tabulados de Integración 2023. Turismo	
INFORMACIÓN – CULTURA	
Bibliotecas Públicas :	3
Centros y Unidades Deportivas :	3
Fuente: SIGEH con datos de la SEPH. Registros Administrativos 2023	



	44	11,158	432
	Escuelas	Alumnos	Personal docente
Preescolar	15	857	48
Primaria	13	2,895	123
Secundaria	6	1,492	81
Superior	1	812	36
Media superior	5	1,943	83

Fuente: SIGEH con datos de la SEPH. Publicación Estadística Educativa. Inicio de curso 2023-2024.



EDUCACIÓN

477,898



Desayunos entregados



9.93

Grado promedio de escolaridad equivalente al 3er año de Secundaria

2.70%

Población analfabeta

Fuente: SIGEH con datos de la SEPH. Publicación Estadística Educativa. Inicio de curso 2023-2024.

5,197



Población beneficiada por uniformes

3,093



Población beneficiada por becas

Fuente: SIGEH con datos de la SEPH. Registros Administrativos



TURISMO

3

Hoteles

1

Moteles



0

Pensiones y casa de huéspedes

0

Cabañas, villas y similares

0

Departamentos y casas amuebladas con servicio de hotelería



0

Restaurantes

0

Servicio de preparación de otros alimentos para consumo inmediato

0

Cafeterías, fuentes de sodas, neverías, refresquerías y similares



0

Bares, cantinas y similares

0

Centros nocturnos, discotecas y similares

Fuente: SIGEH con datos del INEGI. México en Cifras. Hidalgo. Tabulados de Integración 2023. Turismo



CULTURA

Bibliotecas públicas

3



Centros y unidades deportivas

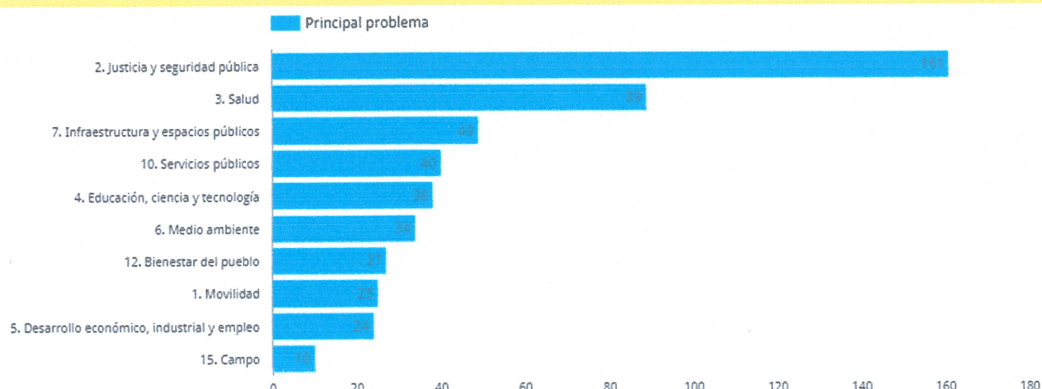
3



Fuente: SIGEH con datos de la SEPH. Registros Administrativos

En el Censo de Proyectos de Infraestructura para la Construcción de los Planes Municipales de Desarrollo y foros de participación ciudadana realizados por el municipio, se pudieron identificar los siguientes puntos críticos, dentro de los cuales se visualizan temas que se pretenden atender con este programa presupuestario:

Distribución por "Principal problemática"

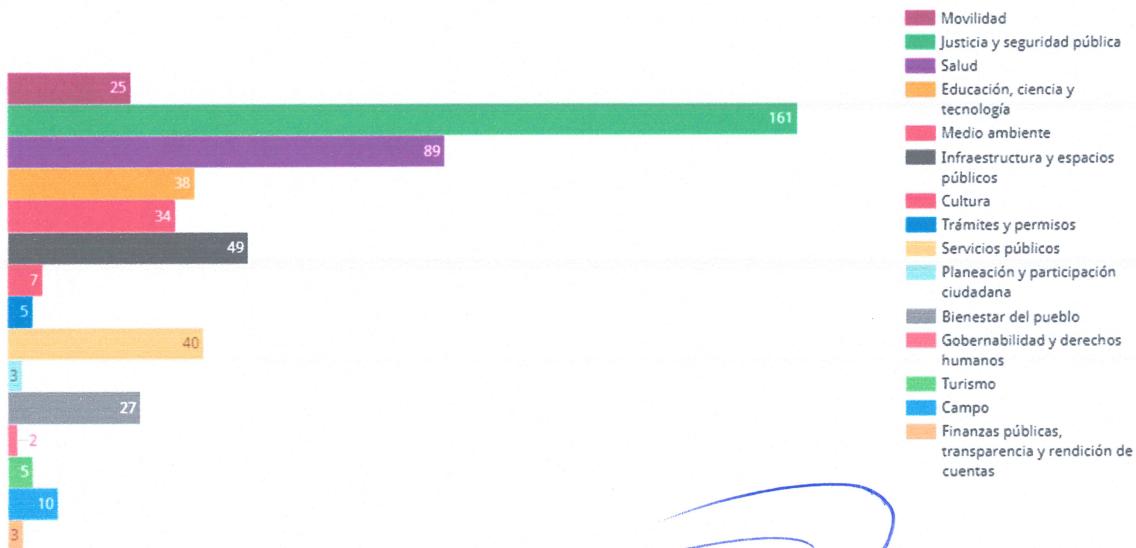




Principales problemáticas sobre...



Principales mejoras sobre...



ELABORÓ

LIC. ULISES LUIS ARMANDO ARELLANO MIRANDA
DIRECTOR EDUCACIÓN, ARTE, CULTURA, Y TURISMO DEL GOBIERNO MUNICIPAL DE ATITALAQUIA, ESTADO DE HIDALGO.

