



DIAGNÓSTICO

PROGRAMA PRESUPUESTARIO

OBRA06 DESARROLLO DE LA INFRAESTRUCTURA
URBANA, SOCIAL Y ORDENAMIENTO TERRITORIAL

20
25





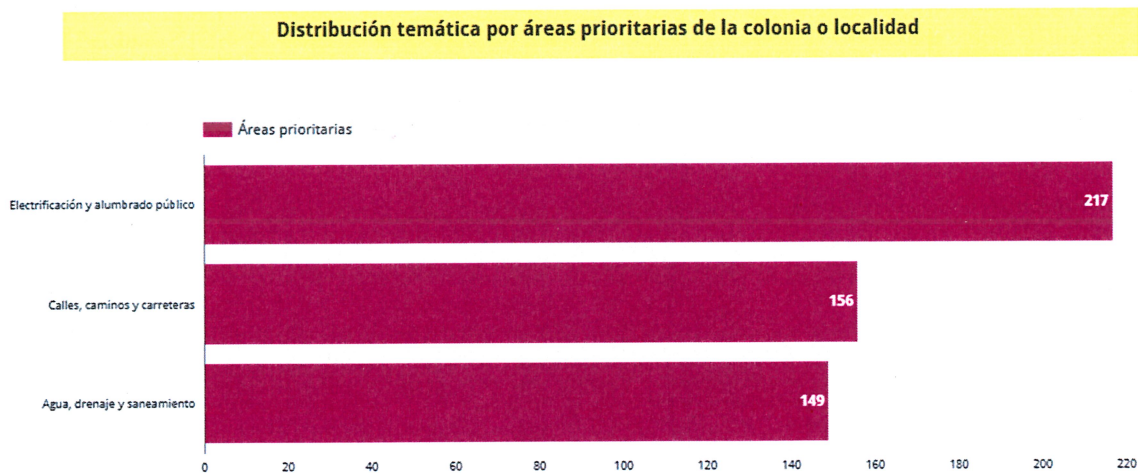
La creación del programa presupuestario Desarrollo de la Infraestructura urbana, social y ordenamiento territorial, a cargo de la Dirección de Obras Públicas, responde a las diferentes necesidades que demandan los Atitalaquenses por lo que es fundamental identificar áreas clave que necesitan atención y donde se puede optimizar la asignación de recursos.

Atitalaquia es un municipio que enfrenta desafíos en términos de infraestructura, urbanización y ordenamiento territorial. El programa presupuestario tiene como objetivo mejorar las condiciones de vida de sus habitantes, fortalecer la infraestructura urbana y social.

Con base en el diagnóstico del Plan Municipal de Desarrollo 2024-2027, las principales áreas que requieren inversión para mejorar la infraestructura urbana y social son:

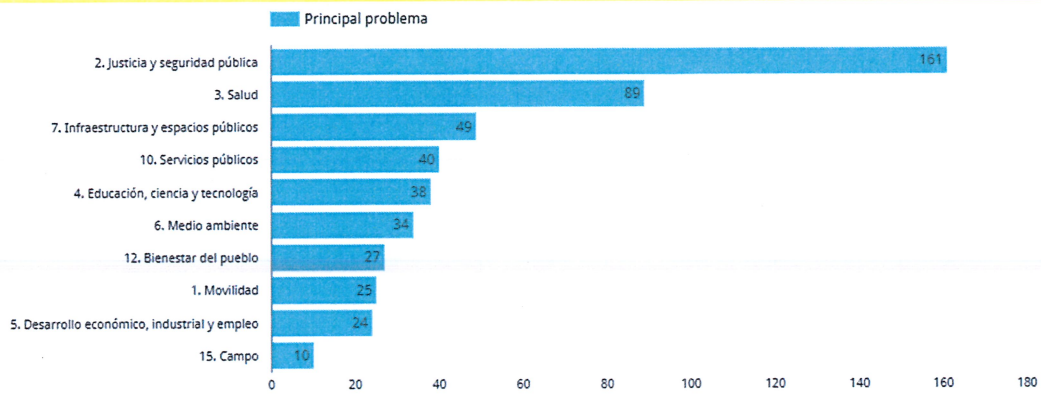
1. **Mejora de la infraestructura vial:** Renovación de carreteras, calles y caminos rurales. Construcción de puentes y mejoras en la conectividad.
2. **Ampliación de los servicios básicos:** Instalación de redes de agua potable, drenaje, alcantarillado, y electrificación, así como la rehabilitación de los sistemas existentes.
3. **Construcción de espacios públicos:** Crear parques, jardines y plazas para mejorar la calidad de vida de la población y promover la convivencia social.

Situación actual:

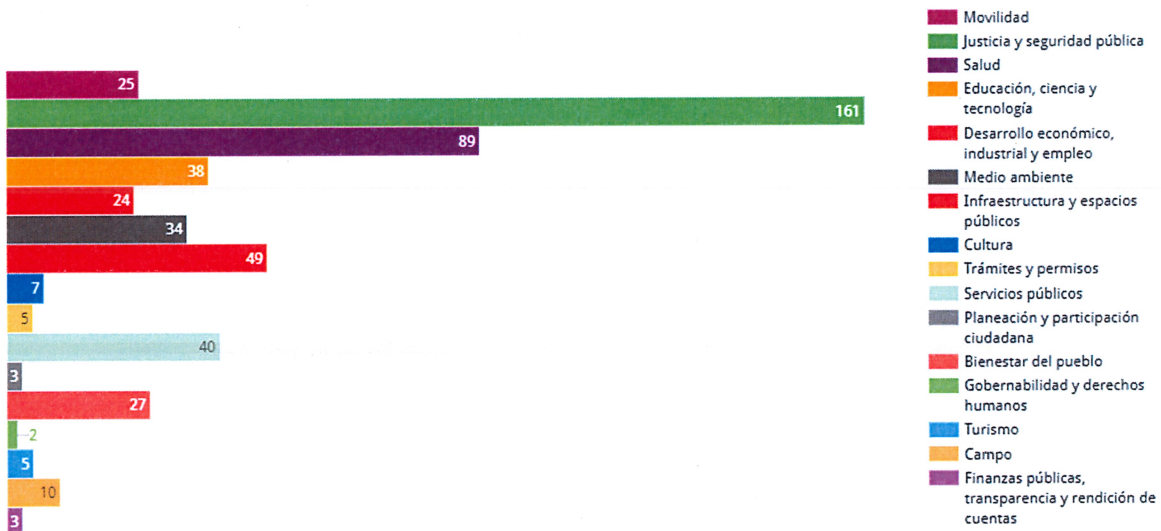




Distribución por "Principal problemática"

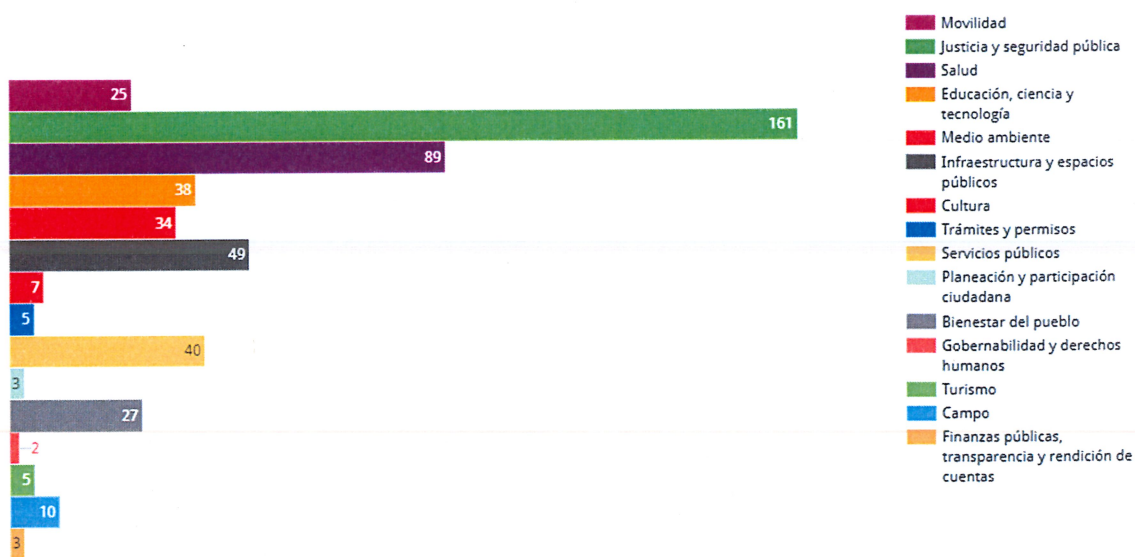


Principales problemáticas sobre...





Principales mejoras sobre...



REPORTE DE RESULTADOS DEL CENSO DE PROYECTOS DE INFRAESTRUCTURA PARA LA CONSTRUCCIÓN DE LOS PLANES MUNICIPALES DE DESARROLLO



Atitalaquia

El municipio superó satisfactoriamente la meta de participación recomendada, que era de **388** participaciones, alcanzando un total de **522**. Estas se distribuyeron principalmente en la colonia Centro, que aportó el **14.94%**, seguida por la colonia Dendho con el **11.49%** y Tlamaco con el **11.11%**. La colonia Tezoquipa contribuyó en menor medida con el **9.20%**, mientras que el resto de las colonias se repartieron el **53.26%** de las propuestas en proporciones reducidas. Destacando especialmente la participación de las mujeres, quienes contribuyeron con el **67.2%** del total de aportaciones. En contraste, los hombres representaron solo el **31.8%**.





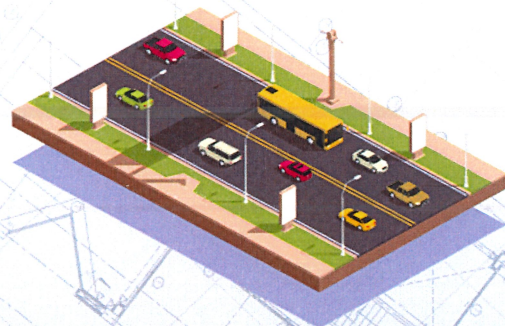
Analizando las edades de los participantes, se observa que los grupos más activos fueron aquellos en el rango de **30 a 39** años, con una representación del **25.10%**, seguidos por el grupo de **40 a 49** años, que aportó un **21.65%**. El grupo más joven, de **18 a 29** años, también tuvo un involucramiento significativo con **19.92%** de las propuestas.

En términos de ocupación, la mayoría de los participantes eran empleados, representando un **29.50%** del total. Las personas dedicadas al hogar contribuyeron con un **25.29%**, mientras que los comerciantes sumaron un **11.88%**.

El mecanismo permitió identificar una serie de problemáticas prioritarias en el municipio. **Justicia y seguridad pública** resultaron como las principales, acumulando el **30.84%** de las opiniones; la **salud** también fue un tema destacado, representando el **17.05%**; seguido por **infraestructura y servicios públicos**, que reportaron un **9.39%** de las inconformidades.

Además, se identificaron áreas de atención prioritaria dentro de las localidades y colonias del municipio. En particular, la **electrificación y el alumbrado** público fueron las necesidades más reportadas, constituyendo el **41.57%** de los informes. Las condiciones de las calles, caminos y carreteras también fueron de las solicitudes más importantes, con un **29.89%** de los reportes. Por último, el **agua, drenaje y saneamiento** fueron mencionados en un **28.54%** de las opiniones.

Para más información sobre el tema, puede usted consultar el siguiente enlace:
<https://lookerstudio.google.com/s/jKZuQzjsf5A>






VÍAS DE COMUNICACIÓN

Longitud de la red de carreteras	45	km
Carreteras Federales	13	km
Carreteras Estatales	14	km
Brechas mejoradas	18	km
Caminos rurales	0	km

Fuente: SIGEH con datos del INEGI México en cifras. Tabulados de integración 2023. Transporte



VIVIENDA

8,689

Viviendas particulares habitables

19.46%

Viviendas con hacinamiento

3.61

Promedio de Ocupación por vivienda

Fuente: SIGEH con datos del CONAPO, Marginación por Municipio 2020

DÉFICIT DE SERVICIOS BÁSICOS

0.52%

Sin Agua potable

0.87%

Sin drenaje

0.45%

Sin energía eléctrica

Fuente: SIGEH con datos del INEGI, Censo de Población y Vivienda 2020, Cuestionario Básico Vivienda

39.5%

Con Computadora

44.4%

Con Internet

29.3%

Con Telefonía fija

51.8%

Con Servicio de TV de pago

88.7%

Con Celular

94.1%

Cuenta con TV Plana

Fuente: SIGEH con datos del INEGI, Censo de Población y Vivienda 2020, Hidalgo, Cuestionario Básico Vivienda





INFORMACIÓN – VÍAS DE COMUNICACIÓN	
Longitud de Red de Carreteras :	45 km
Carreteras Federales :	13 km
Carreteras Estatales :	14 km
Brechas Mejoradas :	18 km
Caminos Rurales :	0
<i>Fuente: SIGEH con datos del INEGI México en cifras. Tabulados de integración 2023. Transporte</i>	
INFORMACIÓN – MOVILIDAD	
Automóviles particulares en circulación :	5,716
Camiones de pasajeros en circulación :	7
Accidentes de tránsito registrados :	7
<i>Fuente: SIGEH con datos del INEGI México en cifras. Tabulados de integración 2023. Transporte</i>	

Información demográfica:

Para el año 2020, según el Catálogo de Localidades:

Código INEGI	Localidad	Población (2020)	Porcentaje del Total Municipal (%)	Ámbito de la Población	Categoría de la Población
130100002	Cardonal	12,081	38.32	Urbano	Pueblo
130100001	Atitalaquia	6,924	21.96	Urbano	Cabecera Municipal
130100008	San Gerónimo Tlamaco	3,885	12.32	Urbano	Comunidad
130100006	Tezoquipa	3,416	10.84	Urbano	Comunidad
130100007	Tlalminulpa	2,797	8.87	Urbano	Comunidad

Palacio Municipal S/N, Col. Centro; Atitalaquia, Hgo. C.P. 42970

Teléfono: 778-737-3449



130100012	Unidad Habitacional Antonio Osorio de León (Bojay)	1,996	6.33	Rural	Comunidad
130100014	Colonia Refinería (Colonia de los Ingenieros)	221	0.70	Rural	Ranchería
130100013	La Cantera	98	0.31	Rural	Ranchería
130100028	Los Cedros	24	0.08	Rural	Ranchería
130100026	La Vega	18	0.06	Rural	Ranchería
130100025	Ejido de San Luis	16	0.05	Rural	Ranchería
130100033	Ejido San Isidro Bojayito (El Monte)	15	0.05	Rural	Ranchería
130100032	Tula [Parque Industrial]	10	0.03	Rural	Ranchería
130100010	San Isidro Bojayito (Ex-Hacienda Bojayito)	7	0.02	Rural	Ranchería
130100017	La Loma de Ixtzacuala (La Loma)	5	0.02	Rural	Ranchería
130100034	Ejido de Tlalminulpa (El Salitre)	4	0.01	Rural	Ranchería
130100011	Rancho Chihuahua	3	0.01	Rural	Ranchería
130100024	Ejido San Luis	2	0.01	Rural	Ranchería
130100009	San José Bojay el Grande	2	0.01	Rural	Ranchería
130100029	Magueyal Viejo	1	0.00	Rural	Ranchería



En julio de 2024, el Consejo Nacional de Población (CONAPO), presentó la Conciliación Demográfica de México y los primeros resultados de las Proyecciones de Población 2020-2070, para los próximos 50 años.

De acuerdo con la Conciliación Demográfica 1950-2020, el volumen de la población de México en 2024 asciende a 132.3 millones de personas, la tasa de crecimiento es de 0.9 por ciento y el promedio actual de la fecundidad es de 1.91 hijas/os por mujer.

Se estima que llegaremos al tope del crecimiento en el año 2052, al alcanzar el volumen de 147 millones de habitantes, en los siguientes años la población mexicana va a empezar a descender.

El grupo de jóvenes, que hoy conforma el mayor volumen (la mitad de la población tiene menos de 30 años), para el 2070 triplicará el número de personas mayores de 60 años, 48.4 millones, representando 34.2 por ciento del total de la población; y llegarán a ser 38.8 millones, las personas de 65 años y más.

En 2024, el estado de Hidalgo registra una población total de 3 millones 264 mil personas, una esperanza de vida al nacer es de 70.6 años para los hombres y 77 años para las mujeres; una tasa global de fecundidad de 1.6 hijas/os por mujer en edad reproductiva.

En el año 2040 la población hidalguense ascenderá a 3,697,074 habitantes, de los cuales 1,950,405 serán mujeres y 1,746,669 hombres, la tasa de crecimiento será 5 por cada mil personas; la esperanza de vida se ubicará en 77.1 años para las mujeres será de 80.6 años y los hombres de 73.8 años. La tasa global de fecundidad es de 1.35 hijas/os por mujer en edad reproductiva. Los municipios como Pachuca, Mineral de la Reforma, Zempoala, San Agustín Tlaxiaca, Tizayuca, Tulancingo, Tepeji del Río, Tula, Atotonilco de Tula, Atitalaquia, Huichapan, Ixmiquilpan, Huejutla y Zacualtipán seguirán con una tendencia positiva en cuanto a crecimiento poblacional durante los próximos 15 años, representando más de la mitad del total de la población estatal para el 2040.

INFORMACIÓN DEMOGRÁFICA	
Superficie Territorial (en km ²) :	62.50 km ²
Densidad de población (habitantes/km ²) :	504.40 hab/km ²
<i>Fuente: SIGEH con datos del INEGI. Marco Geoestadístico Nacional</i>	
Población Urbana :	92.32%
Población Rural :	7.68%
<i>Fuente: SIGEH con datos del INEGI. Catálogo único de Claves de Áreas Geoestadísticas Estatales, Municipales y Localidades</i>	
Número Total Poblacional :	31,525



Porcentaje de la Población Total Estatal :	1.02%
Población Total Mujeres :	16,044
Población Total Hombres :	15,481
Población Infantil (0 a 14 años) y su porcentaje de la población municipal total :	7,463
	23.67%
Población Juvenil (15 a 29 años) y su porcentaje de la población municipal total:	7,563
	23.99%
Población Adulta Mayor (60 años y más) porcentaje de la población municipal total:	3,805
	12.07%
Población de 18 años o más y su porcentaje de la población municipal total :	22,407
	71.08%
Población de 3 años y más, hablantes de lenguas indígenas :	193

La población de 3 años y más que habla al menos una lengua indígena fue 193 personas, lo que corresponde a 0.61% del total de la población de Atitalaquia. Las lenguas indígenas más habladas fueron Zapoteco (41 habitantes), Otomí (37 habitantes) y Tarasco (32 habitantes).

Fuente: SIGEH con datos del INEGI. Censo de Población y Vivienda 2020. Cuestionario Básico. Población. Etnicidad



ELABORÓ.

ING. ADELFO ESTRADA LEÓN

**DIRECTOR DE OBRAS PÚBLICAS DEL GOBIERNO MUNICIPAL DE ATITALAQUIA,
ESTADO DE HIDALGO.**