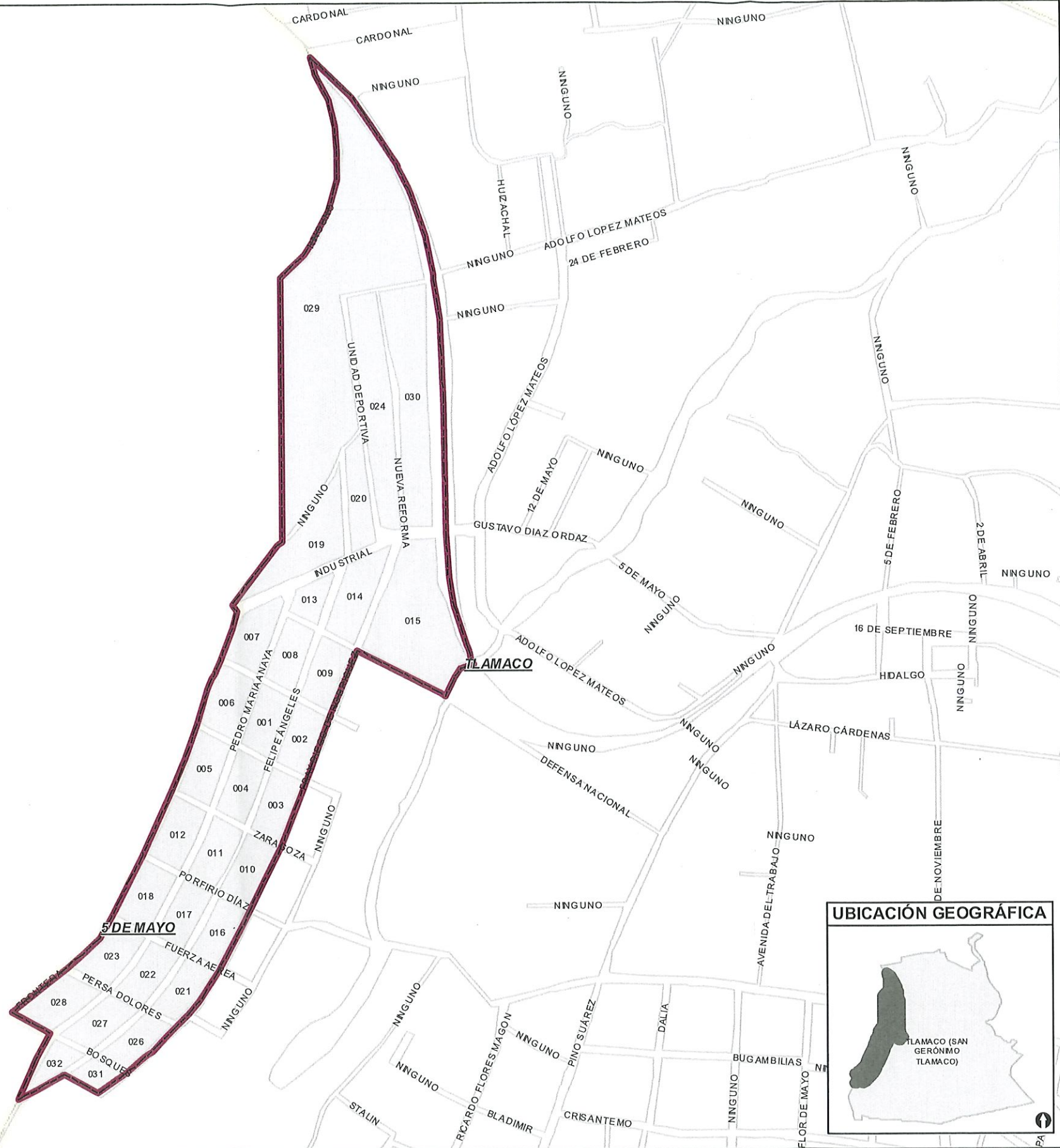


ZONAS DE ATENCIÓN PRIORITARIAS



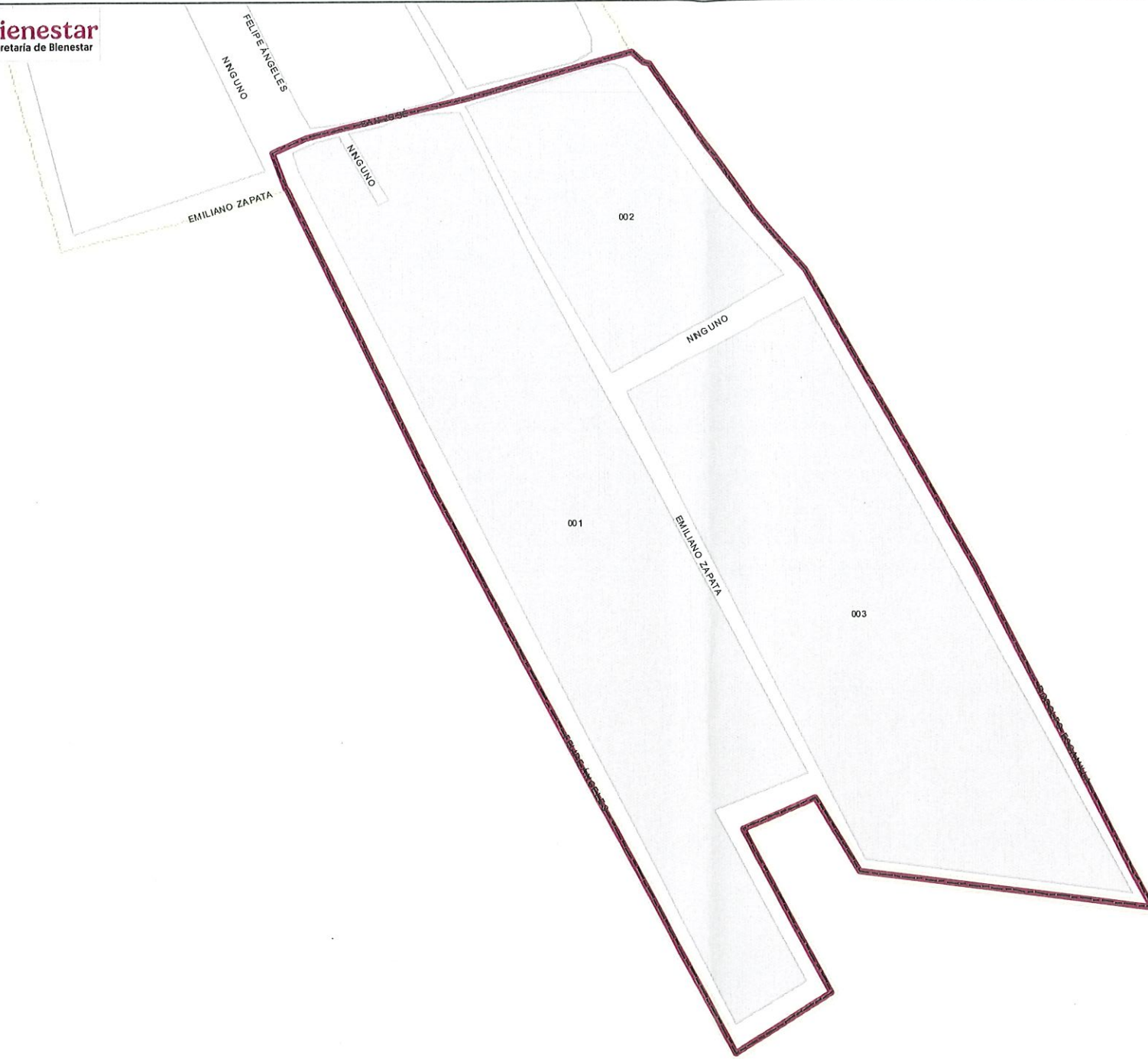
FUENTE CARTOGRÁFICA: MARCO GEOESTADÍSTICO NACIONAL. CENSO DE POBLACIÓN Y VIVIENDA 2020, INEGI.

CLAVES Y NOMBRES GEOGRÁFICOS CON BASE EN EL:		CATÁLOGO DE CLAVES DE ÁREAS GEOESTADÍSTICAS ESTATALES, MUNICIPALES Y LOCALIDADES	
CENSO DE POBLACIÓN Y VIVIENDA, 2020 (CLAVES Y NOMBRES DE LA DECLARATORIA ZAP 2025)		HIDALGO (13)	
ENTIDAD:	HIDALGO (13)	MUNICIPIO:	ATITALAQUIA (13010)
MUNICIPIO:	ATITALAQUIA (13010)	LOCALIDAD:	TLAMACO (SAN GERÓNIMO TLAMACO) (13010008)
LOCALIDAD:	TLAMACO (SAN GERÓNIMO TLAMACO) (13010008)		

LÍMITE DE MANZANA
 [Red Outline] LÍMITE DE AGEB
 ### = Clave de Manzana
 TEXTO = NOMBRE DEL ASENTAMIENTO

ZAP URBANAS 2025

AGEB: 13010008031A



FUENTE Y CARTOGRAFICA: MARCO GEOESTADISTICO NACIONAL, CENSO DE POBLACION Y VIVIENDA 2020, INEGI.

CLAVES Y NOMBRES GEOGRÁFICOS CON BASE EN EL:	
CENSO DE POBLACIÓN Y VIVIENDA, 2020 (CLAVES Y NOMBRES DE LA DECLARATORIA ZAP 2025)	CATÁLOGO DE CLAVES DE ÁREAS GEOESTADÍSTICAS ESTATALES, MUNICIPALES Y LOCALIDADES
ENTIDAD: HIDALGO (13)	HIDALGO (13)
MUNICIPIO: ATITALAQUÍA (13010)	ATITALAQUÍA (13010)
LOCALIDAD: ATITALAQUÍA (130100001)	ATITALAQUÍA (130100001)

LÍMITE DE MANZANA
 [Red Outline] LÍMITE DE AGEB
 ### = Clave de Manzana
 TEXTO = NOMBRE DEL ASENTAMIENTO

ZAP URBANAS 2025


AGEB: 1301000010165



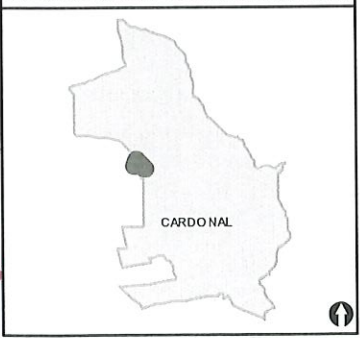
FUENTE CARTOGRÁFICA: MARCO GEOESTADÍSTICO NACIONAL. CENSO DE POBLACIÓN Y VIVIENDA 2020, INEGI.

CLAVES Y NOMBRES GEOGRÁFICOS CON BASE EN EL:	
CENSO DE POBLACIÓN Y VIVIENDA, 2020 (CLAVES Y NOMBRES DE LA DECLARATORIA ZAP 2025)	CATÁLOGO DE CLAVES DE ÁREAS GEOESTADÍSTICAS ESTATALES, MUNICIPALES Y LOCALIDADES
ENTIDAD: HIDALGO (13)	HIDALGO (13)
MUNICIPIO: ATITALAQUIA (13010)	ATITALAQUIA (13010)
LOCALIDAD: CARDONAL (13010002)	CARDONAL (13010002)

LÍMITE DE MANZANA
 [Red outline] LÍMITE DE AGEB
 ### = Clave de Manzana
 TEXTO = NOMBRE DEL ASENTAMIENTO




UBICACIÓN GEOGRÁFICA



FUENTE CARTOGRÁFICA: MARCO GEOESTADÍSTICO NACIONAL. CENSO DE POBLACIÓN Y VIVIENDA 2020, INEGI.

CLAVES Y NOMBRES GEOGRÁFICOS CON BASE EN EL:

	CENSO DE POBLACIÓN Y VIVIENDA, 2020 (CLAVES Y NOMBRES DE LA DECLARATORIA ZAP 2025)	CATALOGO DE CLAVES DE ÁREAS GEOESTADÍSTICAS ESTATALES, MUNICIPALES Y LOCALIDADES
ENTIDAD:	HIDALGO (13)	HIDALGO (13)
MUNICIPIO:	ATITALAQUIA (13010)	ATITALAQUIA (13010)
LOCALIDAD:	CARDONAL (130100002)	CARDONAL (130100002)

LÍMITE DE MANZANA
 LÍMITE DE AGEB
 ### = Clave de Manzana
 TEXTO = NOMBRE DEL ASENTAMIENTO

ZAP URBANAS 2025


AGEB: 1301000020199



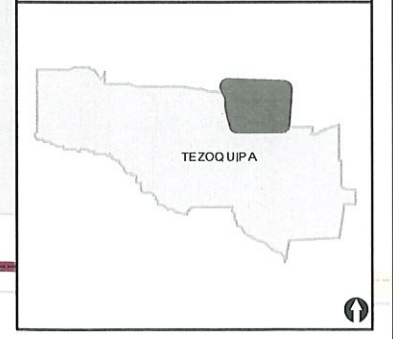
FUENTE CARTOGRÁFICA: MARCO GEOESTADÍSTICO NACIONAL. CENSO DE POBLACIÓN Y VIVIENDA 2020, INEGI.

CLAVES Y NOMBRES GEOGRÁFICOS CON BASE EN EL:	
CENSO DE POBLACIÓN Y VIVIENDA, 2020 (CLAVES Y NOMBRES DE LA DECLARATORIA ZAP 2025)	CATÁLOGO DE CLAVES DE ÁREAS GEOESTADÍSTICAS ESTATALES, MUNICIPALES Y LOCALIDADES
ENTIDAD: HIDALGO (13)	HIDALGO (13)
MUNICIPIO: ATITALAQUIA (13010)	ATITALAQUIA (13010)
LOCALIDAD: TEZOQUIPA (13010006)	TEZOQUIPA (13010006)

LÍMITE DE MANZANA
 [Red outline] LÍMITE DE AGEB
 ### = Clave de Manzana
 TEXTO = NOMBRE DEL ASENTAMIENTO



UBICACIÓN GEOGRÁFICA



FUENTE CARTOGRÁFICA: MARCO GEOESTADÍSTICO NACIONAL. CENSO DE POBLACIÓN Y VIVIENDA 2020, INEGI.

CLAVES Y NOMBRES GEOGRÁFICOS CON BASE EN EL:	
CENSO DE POBLACIÓN Y VIVIENDA, 2020 (CLAVES Y NOMBRES DE LA DECLARATORIA ZAP 2025)	CATÁLOGO DE CLAVES DE ÁREAS GEOESTADÍSTICAS ESTATALES, MUNICIPALES Y LOCALIDADES
ENTIDAD: HIDALGO (13)	HIDALGO (13)
MUNICIPIO: ATITALAQUIA (13010)	ATITALAQUIA (13010)
LOCALIDAD: TEZOQUIPA (130100006)	TEZOQUIPA (130100006)

LÍMITE DE MANZANA
 LÍMITE DE AGEB
 ### = Clave de Manzana
 TEXTO = NOMBRE DEL ASENTAMIENTO

ZAP URBANAS 2025

AGEB: 1301000060343

